Deutscher Limes-Radweg

MILTENBERG – LORCH

4. ABSCHNITT
165 km

Kurz nach Miltenberg verlässt der Radweg den Main und es geht stetig bergan bis Walldürn. Von dort geht es weiter durch den Odenwald entlang des Limes bis nach Osterburken. Der Radler folgt den Spuren des obergermanischen Limes durch die Hohenloher Ebene, den Naturpark Schwäbisch-Fränkischer Wald, und passiert Städte wie Öhringen, Murrhardt, Welzheim und Lorch.

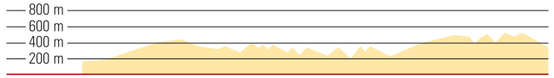

LORCH – WEISSENBURG I.BAY.

5. ABSCHNITT
147 km

Von Lorch verläuft die Route etwas flacher durch das Remstal zur Stauferstadt Schwäbisch Gmünd und weiter nach Aalen. Auf der Fahrt über die Schwäbische Ostalb passiert man die römischen Ausgrabungen in Rainau. Bei Mönchsroth stößt man auf die bayerische Landesgrenze und gelangt über Wilburgstetten, Wittelshofen und Ehingen nach Gunzenhausen. Von hier aus sind es dann noch 30 Kilometer durch das Fränkische Seenland, bis man in die Römerstadt Weißenburg i. Bay. gelangt.



WEISSENBURG I.BAY. – REGENSBURG

6. ABSCHNITT
128 km

Der Endspurt nach Regensburg beginnt nochmals mit einigen hügeligen Passagen. Nahe am Limes entlang geht es nach Kipfenberg und durch den Naturpark Altmühltal. Kurz vor Kelheim stößt man auf die Donau. An der Donau entlang führt der Deutsche Limes-Radweg eben weiter bis zum Endpunkt in Regensburg.

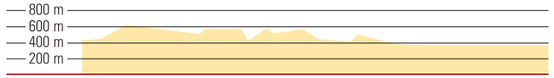

Der Deutsche Limes-Radweg. Über 800 Kilometer voller Erlebnisse und römischer Entdeckungen.

Der Obergermanisch-Raetische Limes bildet eines der hervorragendsten archäologischen Denkmäler Mitteleuropas und wurde deshalb im Juli 2005 zum UNESCO-Welterbe ernannt. Zu den rekonstruierten oder konservierten römischen Sehenswürdigkeiten gehören Kastelle und Badeanlagen, aber auch Limestürme mit Teilen der römischen Grenzbefestigung selbst, wie Wallanlagen, Graben, Mauer oder Palisade. Außerdem erwarten den geschichtsinteressierten Besucher hervorragende Museen zur römischen Vergangenheit, Schutzbauten über römische Ruinen und archäologische Parks.

All das lässt sich auch per Rad erkunden. Der Deutsche Limes-Radweg führt auf mehr als 800 Kilometern vorbei an den bedeutenden römischen Stationen am Obergermanisch-Raetischen Limes zwischen Rhein und Donau. Überall liegen attraktive Städte ebenso wie namhafte Kur- und Erholungszentren und malerische Ortschaften am Wegesrand.

Abgesehen von den zahlreichen römischen Attraktionen wechseln sich die landschaftlichen Highlights entlang der Strecke ab: vom Naturpark Rhein-Westerwald durch das Lahntal, den Taunus, die Wetterau, das Maintal, den Odenwald, Hohenlohe, den Schwäbisch-Fränkischen Wald, die Schwäbische Alb, das Fränkische Seenland, den Naturpark Altmühltal bis hin zur Donau ...

Die Landschaftsabschnitte sind vielfältig und abwechslungsreich und somit ist für jeden Geschmack und jede Konditionslage etwas dabei.

Wer sich also nicht nur für Caesar & Co. interessiert, sondern gleichzeitig auch eine sportliche Herausforderung sucht, für den ist der Deutsche Limes-Radweg genau das Richtige.

Deshalb – rauf auf den Sattel und hinein ins römische Geschichtsvergnügen!

60710040 2011

INFORMATIONSMATERIAL

Limeskarten 1:50 000
Limes-Radweg, Limes-Straße, Limeswanderweg, Verlauf des Limes.
4 Karten erhältlich: Rheinland-Pfalz, Hessen, Baden-Württemberg, Bayern
je Karte 6,90 € zzgl. Versandkosten

Broschüre »Deutscher Limes-Radweg«
mit Kartenübersicht, Höhenprofil,
Sehenswürdigkeiten und Infostellen *3,00 € zzgl. Versandkosten*

bikeline Radtourenbuch »Deutscher Limes-Radweg«
Band 1: Von Bad Hönningen nach Miltenberg *11,90 € zzgl. Versandkosten*

»Deutsche Limes-Straße vom Rhein zum Main«
Taschenbuch-Führer von Walter E. Keller *6,55 € zzgl. Versandkosten*

»Deutsche Limes-Straße vom Main zur Donau«
Taschenbuch-Führer von Walter E. Keller *7,50 € zzgl. Versandkosten*

Deutscher Limes-Radweg

Verein Deutsche Limes-Straße e.V.
St.-Johann-Straße 5
73430 Aalen
www.limesstrasse.de

Telefon 07361 52828723
Fax 07361 52828710
limesstrasse@aalen.de

www.limesstrasse.de

UNESCO-WELTERBE

Organisation der Vereinten Nationen für Bildung, Wissenschaft, Kultur und Kommunikation

Grenzen des Römischen Reiches: Obergermanisch-Raetischer Limes
Welterbestätte
seit 2005

Deutscher Limes-Radweg

Die Zahlen 1 bis 59 beschreiben die römischen Sehenswürdigkeiten an der Strecke.

AALEN
LIMESMUSEUM

WITTELSHOFEN
KASTELL RUFFENHOFEN

WEISSENBURG I. BAY.
RÖMERKASTELL BIRICIANA

EINING
KASTELL ABUSINA

CAPUT LIMITIS
RÖMERWELT

ERLENSEE-RÜCKINGEN
RÖMERBAD

POHL
LIMESPARK IM BAU

WALLDÜRN
PALISADE

BAD HÖNNINGEN – HOLZHAUSEN

1. ABSCHNITT
107 km

Der Deutsche Limes-Radweg beginnt in Bad Hönningen am Rhein. Er führt durch wunderschöne naturnahe Mittelgebirgslandschaften und befindet sich dabei auf den direkten Spuren der Römer. Aus der Rheinebene heraus erfolgt der Aufstieg in den vorderen Westerwald. Über Neuwied, Bendorf und das Kannenbäckerland wird der Kurort Bad Ems an der Lahn erreicht. Steil bergan geht es von Bad Ems aus quer durch den Taunus nach Holzhausen an der Haide.

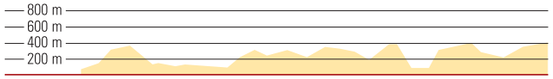

HOLZHAUSEN – HUNGEN

2. ABSCHNITT
135 km

Auf diesem Abschnitt ist eine gute Kondition gefragt, denn hier geht es bergauf und bergab. Zuerst wird die hessische Landesgrenze überschritten und man startet seine Tour durch den Taunus. Dicht am Limes entlang geht es in nordöstlicher Richtung, wo der Radler auf die Saalburg trifft. Malerische Städte wie Butzbach oder Lich säumen den weiteren Verlauf der Strecke, die zum Verweilen und Rasten einladen. In Hungen angelangt, befindet man sich auch schon in der Wetterau.

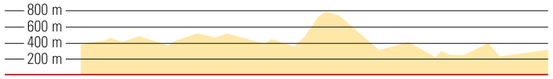

HUNGEN – MILTENBERG

3. ABSCHNITT
136 km

Durch die reizvolle Naturlandschaft der Wetterau geht es in südlicher Richtung. Auch hier passiert man idyllische Städtchen wie Echzell, Altenstadt oder Erlensee, wo der Radler auf Zeugnisse der römischen Vergangenheit stößt. Nach Erlensee lohnt sich ein Abstecher nach Hanau. Ab Großkrotzenburg bewegt man sich entlang des Mains, wo bis Miltenberg kaum noch Steigungen zu bewältigen sind. Am Wegesrand liegen die Städte Seligenstadt, Stockstadt, Aschaffenburg und Niedernberg, die zum Verweilen einladen.

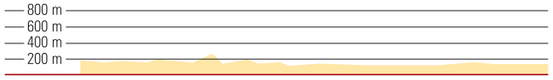

→